

# SZIGETBECSE KÖZSÉG ÖNKORMÁNYZATA

## Képviselő-testületének

2/2008. (I.30.) számú rendelete

### a Szigetbecse község területén levő természetvédelmi területek védeltségének fenntartásáról

Szigetbecse Község Önkormányzat Képviselő-testülete a helyi önkormányzatokról szóló 1990.évi LXV.törvény 16.§.(1.)bekezdésében kapott felhatalmazás alapján és az egyes jogszabályok és jogszabályi rendelkezések hatályon kívül helyezéséről szóló 2007.évi LXXXII-törvény 6.§.(5)bekezdésében és a természet védelméről szóló 1996.évi LIII.törvény 85.§.b.)pontja alapján, a az alábbi rendeletet alkotja:

#### 1.§.

A Pest Megyei Tanács 1/1990.(I.5.)számú tanácsrendeletével kiegészített 1/1985./III.15.)számú tanácsrendeletével védetté nyilvánított természetvédelmi területek és természeti emlék védeltségét fenntartom, az időközben bekövetkezett helyrajzi szám változások figyelembe vételével.

#### 2.§.

##### **I. Természetvédelmi területek:**

##### **1.) Szigetbecsei Holtág és környéke:**

067/1 hrsz. kivett (holtág)	1,0439 ha
067/1 hrsz kivett (holtág)	17.8384 ha
068/119 hrsz. erdő	3,2022 ha
068/121 hrsz. erdő	1.6186 ha
068/122 hrsz. erdő	0,3761 ha
068/130 - b hrsz. nádas	0,2983 ha
068/131 – b hrsz. gyepl(rét)	2,2598 ha
- c hrsz nádas	0,2578 ha
- d hrsz. nádas	1,8378 ha
070/151 -a hrsz. erdő	0.9580 ha
070/151 - b hrsz. nádas	0.8257 ha
070/151 – c hrsz. nádas	7.9859 ha
070/151 - d hrsz. erdő	3.1412 ha

##### **2.) Szigetbecse, Királyréti mocsarak:**

0109/3 –b hrsz nádas	0.9306 ha
0127-a hrsz gyepl	6.6503 ha
-b hrsz erdő	3.6068 ha
-c hrsz gyepl	3.9441 ha
-d hrsz nádas	0.2897 ha
0129 hrsz. erdő	24.2993 ha
0130 hrsz. kivett ( árok)	0.0682 ha
0132-b hrsz nádas	2.9065 ha
-d hrsz. nádas	0.6330 ha
-f hrsz. nádas	0.8308 ha

0139-a hrsz.	gyep	1.6541 ha
-b hrsz.	nádas	2.1286 ha
0141-a hrsz.	nádas	16.2910 ha
-d hrsz.	gyep	2.3115 ha
-f hrsz.	nádas	0.2830 ha
-h hrsz.	nádas	1.2242 ha
-j hrsz.	nádas	1.6682 ha
-k hrsz.	nádas	1.3861 ha
0143/1 -a hrsz.	nádas	2.4343 ha
-b hrsz.	nádas	0.3272 ha
-d hrsz.	nádas	0.4510 ha
-f hrsz.	nádas	2.0413 ha

**II. Természeti emlék:**

Szigetbecsei feketenyár 0,2650 ha védőövezet kiterjedéssel. (0114/2 hrsz-u területben)

**3.§.**

A védettség indoka és célja az egykori Duna-ág ritka fajokban gazdag növényzete és hozzá kapcsolódó állatvilág feltételeinek megőrzése és a zavartalan állapot fenntartása.

A növény és állatvilág védettségéből adódóan zavartalanul, természetes körülmények között fejlődhessen és élhessen.

Lehetőség nyíljon a természetvédelmi értékek kutatásba történő bevonására és tudományos megfigyelésére, a látogatóknak természeti és esztétikai élményt nyújtsanak.

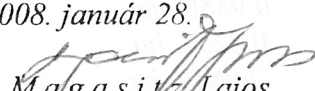
**4.§.**

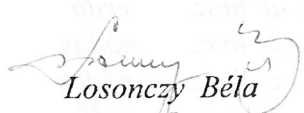
Az ingatlan nyilvántartásban bejegyzésre kerültek. A természetvédelmi területek és természeti emlék kezeléséért felelősek az érintett ingatlanok tulajdonosai.

**5.§.**

Ez a rendelet 2008.február 1.-én lép hatályba.

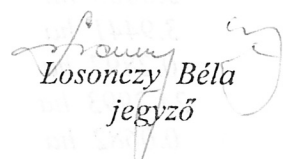
Szigetbecse, 2008. január 28.

  
Magasi Lajos  
polgármester

  
Losonczy Béla  
jegyző

A rendelet kihirdetve: Szigetbecse, 2008. január 30.



  
Losonczy Béla  
jegyző